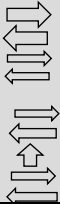







Kilomètres		Routes		RANDO	HORAIRES				
A parcourir	Parcourus			CYCLE BABYBEL	40 km/h	35 km/h	30 km/h	20 km/h	10 km/h
28				France - MAYENNE - Evron DEPART Neutralisé - Rue du Montaigu Promenade des Grands Prés -> Rue du Canal Avenue des sports Boulevard du Maréchal Foch Rue de Sainte Suzanne Impasse Saint-Jacques Usine BEL Boulevard Bel Boulevard Rochemado D7 D20 Route d'Hambers D272 - Départ Reel	9:00	9:00	9:00	9:00	09:00:00
	1,5 2,2 2,8 3,1 3,4	Route d'Hambers D272			9:05	9:05	9:06	9:10	9:20
21,3 17,3	6,7 10,7	Rue du Montaigu - D552		Mézangers Rue du Montaigu - D552	9:10	9:11	9:13	9:20	09:40:12
16,5 14,5	11,5 13,5			Mintaigu Bois de Mirebeau	9:16	9:18	9:21	9:32	10:04
12 11,9	16 16,1	Rue des Dolmens D517 D522		Sainte-Gemmes-le-Robert - D20 D522	9:17	9:19	9:23	9:34	10:09
8,5 8,5	19,5 19,5	Route Le Pré de Domier		Route Le Pré de Domier > La Petite Morinière > Leclerc > Bois de Crun	9:20	9:23	9:27	9:40	10:21:00
4,8 4,2	23,2 23,8	Route de Crun D7		Route de Crun D7	9:24	9:27	9:32	9:48	10:36
3,4 1 0,4 0,3 0,2	24,6 27 27,6 27,7 27,8	D32 Rue du Canal		Rond-Point D7 / D32 Rond Point D32 / Bd Sainte-Anne Avenue des Sports Rue du Canal Promenade des Grands Prés	9:29	9:33	9:39	9:58	10:57
	28			ARRIVEE - Evron - Rue du Montaigu	9:34	9:39	9:46	10:09	11:19
					9:35	9:40	9:47	10:11	11:22
					9:36	9:42	9:49	10:13	11:27
					9:40	9:46	9:54	10:21	11:42
					9:41	9:47	9:55	10:22	11:45
					9:41	9:47	9:55	10:23	11:46
					9:41	9:47	9:55	10:23	11:46
					9:42	9:48	9:56	10:24	11:48